




PLANZEICHEN


Verkehrsflächen
(§ 9 Abs. 1 Nr. 11 BauGB)

 Straßenverkehrsfläche


Hauptversorgungs- und Hauptabwasserleitungen
(§ 9 Abs. 1 Nr. 11 und Abs. 6 BauGB)

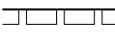
 unterirdisch

Umgrenzung von Flächen mit wasserrechtlichen Festsetzungen

 Grundwasserschutzgebiet, Zone II

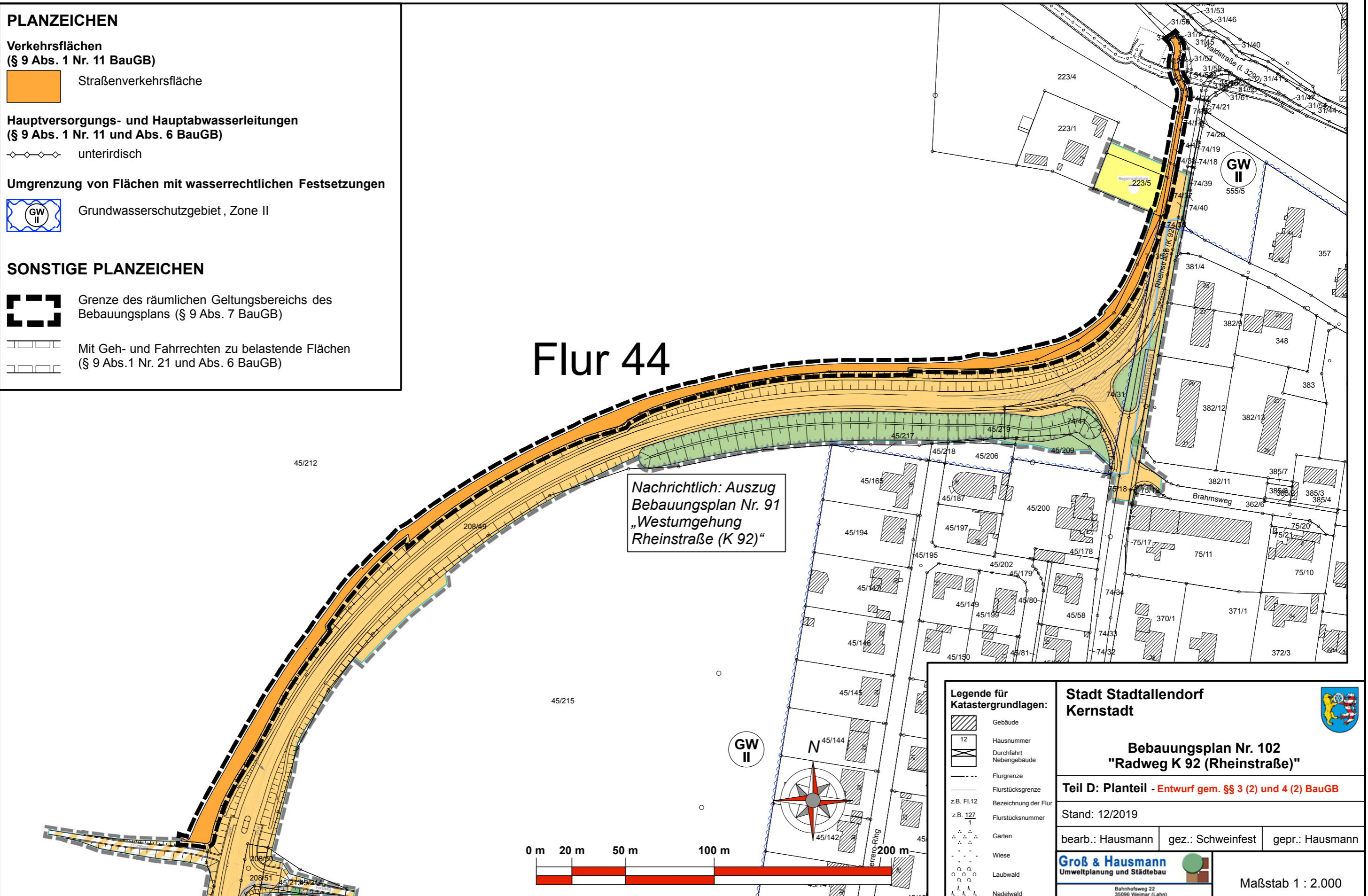
SONSTIGE PLANZEICHEN

 Grenze des räumlichen Geltungsbereichs des Bebauungsplans (§ 9 Abs. 7 BauGB)












 Mit Geh- und Fahrrechten zu belastende Flächen
(§ 9 Abs.1 Nr. 21 und Abs. 6 BauGB)

Flur 44

Nachrichtlich: Auszug
Bebauungsplan Nr. 91
"Westumgehung
Rheinstraße (K 92)"



**Legende für
Katastergrundlagen:**

	Gebäude
	Hausnummer
	Durchfahrt Nebengebäude
	Flurgrenze
	Flurstücksgrenze
	Bezeichnung der Flur
	Flurstücksnummer
	Garten
	Wiese
	Laubwald
	Nadelwald

**Stadt Stadtallendorf
Kernstadt**

**Bebauungsplan Nr. 102
"Radweg K 92 (Rheinstraße)"**

Teil D: Planteil - Entwurf gem. §§ 3 (2) und 4 (2) BauGB

Stand: 12/2019

bearb.: Hausmann gez.: Schweinfest gepr.: Hausmann

Groß & Hausmann
Umweltplanung und Städtebau

Bahnhofsweg 22
35096 Weimar (Lahn)
FON 06426/92076 * FAX 06426/92077
http://www.grosshausmann.de
info@grosshausmann.de

Maßstab 1 : 2.000

Hinweis: Dieser Plan enthält rechtlich geschützte Informationen

